

1UP	- tereny zabudowy usługowej - usługi publiczne	
1U, 2U	- tereny zabudowy usługowej - usługi komercyjne	
1KDZ	- drogi klasy zbiorczej	
11M2	- tereny zabudowy wielofunkcyjnej - mieszkaniowej jednorodzinnej i usługowej	
2R/ZZ/ZP	- tereny rolnicze lub zieleni ogólnodostępnej zagrożone powodzią	
4ZP	- tereny zieleni ogólnodostępnej	


Poświadczam, że niniejszy dokument został opracowany w wyniku p  
 geodezyjnych i kartograficznych, których rezultaty zawiera operat  
 techniczny wpisany do ewidencji materiałów państwowego zasobu  
 geodezyjnego i kartograficznego

Organ prowadzący państwowy zasób biblioteczny i kartograficzny	STAROSTA TRZEBNIE
Identyfikator ewidencyjny materiału zasobu bibliotecznego i kartograficznego	2012090872

Data wpisania oparciu technicznego do ewidencji materiałów zasobu	22/03. 201
Imię, nazwisko i podpis osoby reprezentującej	Ł. S. WROSTY

INSPEKTOR  
Henrik Kikut















## MAPA DO CELÓW PROJEKTOWYCH

Oznaczenie kancelaryjne zgłoszenia pracy geodezyjnej			GKK.6640.410.2018	Oznaczenie i informacje o służebnościach gruntowych mających wpływ na zagospodarowanie gruntów, zlokalizowanych w granicach projektowanej inwestycji.	Bez ustalenia służebności gruntowej
Miejscowość			Zawonia	Oznaczenie i symbol konturu użytku gruntowego, który nie jest ujawniony w bazie danych ewidencji gruntów i budynków.	brak
Jednostka ewidencyjna	identyfikator	022005_2			
	nazwa	Zawonia			
Obręb ewidencyjny	identyfikator	0021			
	nazwa	Zawonia			
Sekcje			6.153.13.15.4.4, 6.153.14.11.3.3	Data	12.03.2018
Skala mapy			1:500	<div> <b>Usługi Geodezyjne</b> <b>Marszałek Mariusz Kunicki</b> ul. Św. Józefa 7 lok. 113b 55-100 Trzebnica, NIP: 9151777116 tel. 71 09 814 190 ; 781 965 627 <i>Imię i nazwisko wykonawcy</i></div> <div><b>GEODETA UPRAWNIJONY</b> <b>Mariusz Kunicki</b> nr ug. 19505 <i>Imię i nazwisko geodety uprawnionego</i></div>	
Nazwa układu współrzędnych	prostokątnych płaskich	PL-2000			
	wysokości	PL-KRON60-NH			
Oznaczenie granic obszaru aktualizacji					

# PROJEKT ZAGOSPODAROWANIA TERENU

1:500

## LEGENDA

-  – granica dz. nr ew. 130/2
-  – istniejący budynek Gminnego Ośrodka Kultury i Biblioteki w Zawoni, objęty niniejszym opracowaniem
-  – projektowana rozbudowa
-  – wejście do budynku
-  – istniejący budynek Urzędu Gminy Zawonia
-  – istniejący budynek gospodarczy
-  – istniejąca estrada
-  – istniejąca nawierzchnia utwardzona z kostki betonowej; ciąg pieszo-jezdny oraz parking
-  – istniejąca nawierzchnia utwardzona z masy bitumicznej
-  – projektowana nawierzchnia z kostki betonowej; chodnik szer. 1,50m
-  – istniejący zjazd na teren posesji
-  – istniejący zielen niska podlegająca adaptacji
-  – charakterystyczne trzędne ukształtowania terenu
-  – nieprzekraczalna linia zabudowy

## BILANS TERENU – STAN PROJEKTOWANY

- POWERZCZYNIA DZ. NR 130/2: 6052,00 m<sup>2</sup> (100,0%)
- POWERZCZYNIA ZABUDOWY KUBATUROWEJ: 645,78 m<sup>2</sup> (10,7%)
- POWERZCZYNIA NAWIERZCHNI UTWARDZONYCH: 3304,38 m<sup>2</sup> (54,6%)
- POWERZCZYNIA BIOLOGICZNE CZYNNA: 2101,84 m<sup>2</sup> (34,7%)

Potwierdzam zgodność niniejszego podkładu mapowego z oryginałem mapy do celów projektowych.  
Piękoćin, dn. 13.04.2018 r.

<p>USTŁOGI BUDOWLANE I PRZEMYSŁOWE MIROSŁAW MUSIELAK  PIĘKOCIN 56, 56-300 MILIJCZ., TEL./FAX 71 38 32 972.  www.bosprojekt.pl, e-mail: biuro@bosprojekt.pl</p>			
NAZWA PROJEKTU	ROZBUDOWA BUDYNKU GŁÓWNEGO OŚRODKA KULTURY I BIBLIOTEKI W ZAWONI W RAMACH ZADANIA PN.: "NOWOCESNE BIBLIOTEKI W GMINIE ZAWONIA - ROZBUDOWA I PRZEBUDOWA BUDYNKÓW BIBLIOTEKI W ZAWONI WRAZ Z FILIA BIBLIOTEKI W CZESZOWIE OPRZĄDZAK WYPOSAŻENIA"		
LOKALIZACJA	ZAWONIA, DZ. NR EW. 1302,026 ZAWONIA, UL. ZAWONIA		
ARCHITEKTURA	J. RZĘCZNIK, NR UPR. 1131,6881a, spec. architektura		
SPR. ARCHITEKT.	K. CZERNIAK, NR UPR. 311,8831v, spec. architektura		
KONSTRUKCJA	M. MUSIELAK, NR UPR. 18002,DDIV, spec. konstrukcje-budowlane		
SPR. KONSTRUKC.	T. MUSIELAK, NR UPR. 7170D51, spec. konstrukcje-budowlane		
INST. SANITARNIE	M. GRZESZKOWSKI, NR UPR. WKP041,2P000515, spec. inst. sanit.		
SPR. INST. SANIT.	W. WARKOCZ, NR UPR. UAN, 7342-3793, spec. instalacje sanitarne		
INST. ELEKTRYCZ.	M.K. GORZKOWSKI, NR UPR. 330D051, inst. elektryczne		
SPR. INST. ELEKTR.	T. POTROWSKI, NR UPR. WKP0596,PW0E13, spec. inst. elektr.		
INWESTOR	GŁÓWNY OŚRODEK KULTURY I BIBLIOTEKI W ZAWONI		
INWESTOR	UL. TEBIESZKICKA 11, 55-106 ZAWONIA		
RYSYNINEK	PROJEKT ZACISPODAROWANIA TERENU	SKALA	1:500
		RYS. NR	
		PZT	13.04.2018